



ÁREA DE PROTECCIÓN DE FLORA Y FAUNA BALANDRA

El APFF Balandra es un sitio único en México por su valor biológico, paisajístico y cultural. Localizada a 27 kilómetros de la ciudad de La Paz, este ha sido un lugar de recreación y esparcimiento para incontables generaciones paceñas. El contraste entre la arena blanca, el azul turquesa del agua y los tonos rojizos de la tierra la han convertido en uno de los atractivos más populares entre los locales y turistas que buscan disfrutar de la naturaleza.

FICHA TECNICA



CATEGORÍA DE MANEJO:
ÁREA DE PROTECCIÓN DE FLORA Y FAUNA



FECHA DE DECRETO: **30/11/2012**



SUPERFICIE TOTAL: **2,512.73 ha**



SUPERFICIE TERRESTRE Y/O AGUAS CONTINENTALES: **1,319.53 ha**



SUPERFICIE MARINA: **1,193.20 ha**



UBICACIÓN:
**BAJA CALIFORNIA SUR,
MUNICIPIO DE LA PAZ.**



EL HONGO

Con un peso estimado de **13 toneladas**, se ha convertido en un símbolo de la belleza paisajística de Baja California Sur.



ECOSISTEMA TERRESTRE



152 GRUPOS DE PLANTAS que incluyen:
51 FAMILIAS y 124 GÉNEROS.




Las 5 familias que aportan mayor diversidad son:



GEOFORMAS PRESENTES: cantiles, laderas, depósitos de talud y aluvión, conos de deyección, valles, dunas, barras de arena y playas.



ENDEMISMOS:



RESALTAN EN LAS PLANICIES ALUVIALES Y LOS PIEDEMONTES:

- **cardón pelón** (*Pachycereus pringlei*)
- **palo adán rosa** (*Fouquieria burragei*)
- **matadora** (*Jatropha cuneata*)
- **copal rojo** (*Bursera epinnata*)
- **torote rojo** (*Bursera microphylla*)
- **pitahaya agria** (*Stenocereus gummosus*).

ECOSISTEMA DE DUNAS



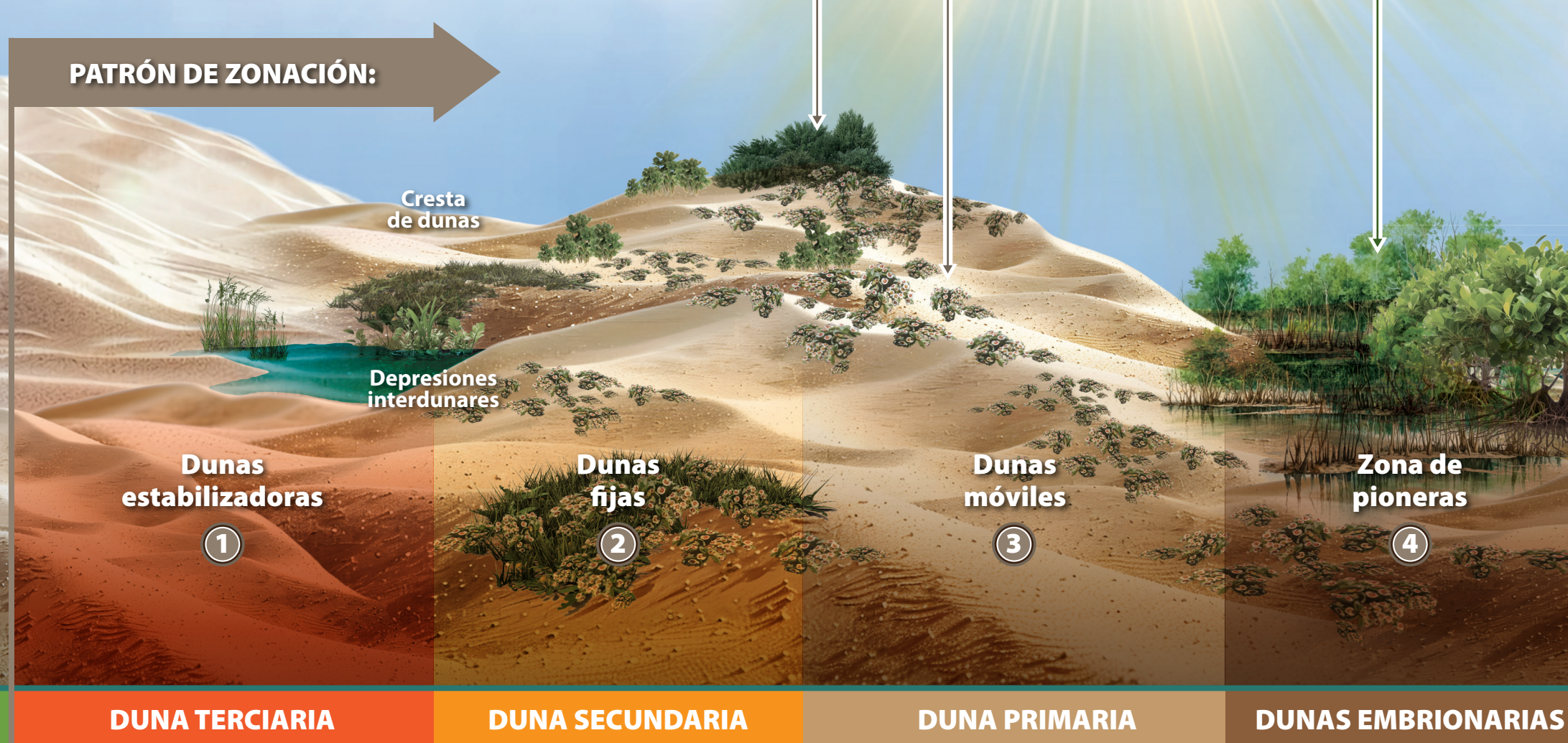
VEGETACIÓN HALÓFITA funciona como una barrera de protección ante los impactos del viento y las mareas.



ESPECIES PIONERAS:
• golondrina (*Chamaesyce leucophylla*)



• alfombrilla (*Abronia maritima*)



DUNA TERCIARIA

DUNA SECUNDARIA

DUNA PRIMARIA

DUNAS EMBRIONARIAS

PLAYA

ECOSISTEMA DE MANGLAR

Cobertura:
① **22.5 ha**

Producción de hojarasca:
② **2.4 g/m²/día**

Producción de carbono:
③ **2.8 t C/ha/año aproximadamente**

Productividad promedio:
④ **63 t C/año**



30 ESPECIES de aves marinas registradas, incluyendo la garza blanca (*Ardea alba*) y la garzeta pie dorado (*Egretta thula*).




3 ESPECIES DE MANGLE:
Negro (*Avicennia germinans*)



Blanco (*Laguncularia racemosa*)



Rojo (*Rhizophora mangle*)



ECOSISTEMA MARINO



Incluye formaciones coralinas, una pradera de pastos marinos y planicies de inundación en Balandra y El Merito.



ISLA GAVIOTA alberga una colonia reproductiva de la gaviota patas amarillas (*Larus livens*).



ISLOTE EL MERITO en él anidan **20 parejas** de garzón azul (*Ardea herodias*).



>120 especies de moluscos



100 metros Profundidad que alcanzan los cañones submarinos.



Al menos **50 especies** de peces

CRONOLOGÍA DE CONSERVACIÓN



1998 - Balandra fue reconocida como Área de Importancia para la Conservación de las Aves (AICA) por Birdlife International.



2004 - El 19 de julio el H. XI Ayuntamiento de La Paz publicó la Declaratoria de ANP de carácter municipal.



2006 Nace el Movimiento Colectivo Balandra para promover la conservación de la zona con una nueva Declaratoria de ANP.



2008 El 2 de febrero, la Convención sobre los humedales la designó como Humedal de Importancia Internacional.



2012 - El 30 de noviembre fue decretada ANP de carácter federal en la categoría Área de Protección de Flora y Fauna.



2013 Se instala el Consejo Asesor conformado por la CONANP, gobiernos del estado y municipal, representantes de los sectores productivo, social y académico.



2015 - El 29 de octubre se publica el Programa de Manejo.



2021 - Comienza el control de la afluencia turística como medida de protección.



27,389 visitantes cifra máxima registrada en julio del 2023.



25,016 personas/mes visitan Balandra en promedio.



>30 mil ciudadanos pidieron la protección de Balandra.



#1 entre las mejores playas de México
#12 entre las mejores playas del mundo.

FUENTES:

• El País. (2024). Estas son las 25 mejores playas del mundo, según TripAdvisor, y dos de ellas están en España. <https://elpais.com/elmundo/2024-02-23/estas-son-las-25-mejores-playas-del-mundo-segun-tripadvisor-y-dos-de-ellas-estan-en-espana.html>
• SEMARNAT-CONANP. (2016). Programa de Manejo del Área de Protección de Flora y Fauna Balandra. CONANP.
• Ochoa-Gómez, J. G., et al. (2019). Mangrove wetland productivity and carbon stocks in an arid zone of the Gulf of California (La Paz Bay, Mexico). Forest Ecology and Management. 442(2019). 135-147.
• Sociedad de Historia Natural Niparajá & Colectivo Balandra. (2016). Memorias de Balandra. Editorial del Instituto Sudcaliforniano de Cultura.
• Urdiaga-García, J. I. (2014). Desarrollo Regional en Baja California Sur. En Arizpe-Cobarrubias, O., Urdiaga-García, J. I. & Lauterio-Martínez, C. L. Servicios en Áreas Naturales Protegidas de Baja California Sur, México. Ediciones de la Noche. Pp: 113-127.

dPV. SEPTIEMBRE 2024